



SØKORTRETTELSE

DANISH CHART CORRECTIONS

47

2015

Rettelse nr. / Correction no.

620 - 625

Kort / Chart	Rettelse nr. / Correction no.	Kort / Chart	Rettelse nr. / Correction no.
114 (INT 1377)	620	151 (INT 1375)	623
131 (INT 1331)	621	158 (INT 1376)	624
133 (INT 1333)	622	159 (INT 1374)	625

Søkortrettelser / Danish Chart Corrections

på / via

www.gst.dk

"Søkortrettelser" indeholder de officielle rettelser til danske, grønlandske og færøske søkort.

Oplysningerne i parentes efter rettelserne refererer til EFS (nr./løbenr. år) eller anden kilde.

"Chart Corrections" contains the official corrections to Danish, Greenland and Faroese charts.

The figures in brackets after the corrections refer to EFS (no./serial no. year) or other source.

Ophavsret

Geodatastyrelsen har ophavsret til sine søkort, havneplaner og nautiske publikationer. Geodatastyrelsens ophavsret omfatter også enhver rettelse af dette materiale som angivet i nærværende publikation.

Ophavsretten omfatter enhver hel eller delvis gengivelse af materialet, herunder ved kopiering og tilgængeliggørelse i oprindelig eller ændret form.

Rettelserne i nærværende publikation må benyttes af den enkelte sejer/navigatør med henblik på opdatering/rettelse af vedkommendes retmæssige eksemplarer af søkort, havneplaner og nautiske publikationer fra Geodatastyrelsen.

Al øvrig benyttelse af rettelserne i nærværende publikation kræver en forudgående skriftlig tilladelse fra Geodatastyrelsen. Anmodning herom sendes til gstges@gst.dk.

Copyright

All nautical charts, harbour charts and nautical publications published by the Danish Geodata Agency are protected by copyright. The Danish Geodata Agency's copyright includes any and all corrections to these charts and publications, including the contents of this publication.

The distribution of any partial or complete copy of the above-named charts, publications and corrections, whether by copying or by release of their contents in original or revised form, is prohibited.

The corrections in this publication are permitted for use by individual mariners or navigators in updating or correcting their legal copies of nautical charts, harbour charts and nautical publications published by the Danish Geodata Agency.





Any other use of the contents of this publication requires entry into a written contract with the Danish Geodata Agency. Requests for such contract entry can be sent to gstges@gst.dk.

Geodatastyrelsen, Geografiske Steder, Rentemestervej 8, 2400 København NV, Tlf: 72 54 50 00, gstges@gst.dk, www.gst.dk

Danish Geodata Agency, Geographic Locations, Rentemestervej 8, 2400 København NV, Denmark, Tel: +45 72 54 50 00, gstges@gst.dk, www.gst.dk

Rettelse nr. /
Correction no.

Kort / Chart

620 114 (INT 1377)	Tragten NW Tilføj / Insert		55°34,530'N 009°46,891'E
(47/1239 2015)			
621 131 (INT 1331)	Stubben N Udtag / Delete	1.4.-15.11.	55°44,99'N 012°36,71'E
(47/1234 2015)			
622 133 (INT 1333)	Stubben N Ret til / Amend to	1.4.-15.11. Buoyed	55°44,63'N 012°36,58'E
(47/1234 2015)			
623 151 (INT 1375)	Tragten NW Tilføj / Insert		55°34,530'N 009°46,891'E
(47/1239 2015)			
624 158 (INT 1376)	Tragten NW Tilføj / Insert		55°34,530'N 009°46,891'E
(47/1239 2015)			
625 159 (INT 1374) Plan A	Aabenraa Havn. Nyhavn Tilføj mellem 1) og 2) og udvid området mod N <i>Insert between 1) and 2) and expand the area N-ward</i> Tilføj på 3) / Insert in 3)	----- 	1) 55°02,796'N 009°25,647'E 2) 55°02,809'N 009°25,645'E 3) 55°02,78'N 009°25,65'E
(47/1240 2015)			

HAVNEOPLYSNINGER***www.danskehavnelods.dk*****Dageløkke Lystbådehavn**

Anmærkning udtaget.

*(47/1238 2015)***Køge Havn**

Anmærkning tilføjet.

*(47/1235 2015)***Egersundbroen**

Anmærkning tilføjet.

*(47/1241 2015)***Nivå Havn**

Anmærkning tilføjet.

*(47/1232 2015)***Helsingør Nordhavn**

Anmærkning tilføjet.

*(47/1231 2015)***Skive Havn**

Anmærkning tilføjet.

*(47/1245 2015)***Hjarnø Havn**

Anmærkning opdateret.

*(47/1244 2015)***Aabenraa Havn**

Anmærkning udtaget. Plan opdateret.

*(47/1240 2015)****Den danske Havnelods, Erhvervshavne*****Side 514 - Aabenraa Havn**

Opdater plan i overensstemmelse med

www.danskehavnelods.dk.*(47/1240 2015)*

UDGIVELSER / PUBLICATIONS
Nye udgaver udkommer / New editions to be published

Kort / Chart	Titel og bemærkninger / Title and remarks	Skala / Scale	Udgave Edition
108 (INT 1448)	Limfjorden, Thyborøn - Mors	1:65 000	7 2015
	Ⓐ Thyborøn Kanal	1:40 000	
	Ⓑ Thyborøn	1:8 000	
	Ⓒ Thyborøn Sydhavn	1:8 000	
	Ⓓ Vilsundbroens gennemsejlingsfag	1:6 000	
	Ⓔ Venø Sund Snævring	1:20 000	
	Ⓕ Lemvig	1:8 000	
	Ⓖ Holstebro - Struer	1:7 000	
<p>Kortet forventes udgivet medio december 2015. Med udgivelsen vil tidligere udgave af kortet blive annulleret.</p> <p><i>The chart is scheduled for publication in the middle of December 2015. On publication the former edition of the chart will be cancelled.</i></p>			
112 (INT 1380)	Kattegat, Århus Bugt	1:75 000	18 2015
	Ⓐ Gennemsejling ved Sletterhage	1:40 000	
<p>Kortet forventes udgivet medio december 2015. Med udgivelsen vil tidligere udgave af kortet blive annulleret.</p> <p><i>The chart is scheduled for publication in the middle of December 2015. On publication the former edition of the chart will be cancelled.</i></p>			