



SØKORTRETTELSE

DANISH CHART CORRECTIONS

32
2016

Rettelse nr. / Correction no.

353 - 374

Kort / Chart	Rettelse nr. / Correction no.	Kort / Chart	Rettelse nr. / Correction no.
92 (INT 1300)	353	159 (INT 1374)	365
114 (INT 1377)	354	160	366
116	355	161	367
118	356	162	368
141 (INT 1370)	357	163	369
143 (INT 1369)	358, 359	171	370
145 (INT 1371)	360	190	371
151 (INT 1375)	361	1200	372
152 (INT 1373)	362, 363	1210	373
157	364	1211	374

Søkortrettelser / Danish Chart Corrections

på / via
www.gst.dk

Søkortrettelser indeholder de officielle rettelser til danske, grønlandske og færøske søkort.
Oplysningerne i parentes efter rettelserne refererer til EFS (nr./løbenr. år) eller anden kilde.
*Chart Corrections contains the official corrections to Danish, Greenland and Faroese charts.
The figures in brackets after the corrections refer to EFS (no./serial no. year) or other source.*

Ophavsret





Geodatastyrelsen har ophavsret til sine søkort, havneplaner og nautiske publikationer. Geodatastyrelsens ophavsret omfatter også enhver rettelse af dette materiale som angivet i nærværende publikation.
Ophavsretten omfatter enhver hel eller delvis gengivelse af materialet, herunder ved kopiering og tilgængeliggørelse i oprindelig eller ændret form.
Rettelserne i nærværende publikation må benyttes af den enkelte sejler/navigatør med henblik på opdatering/rettelse af vedkommendes retmæssige eksemplarer af søkort, havneplaner og nautiske publikationer fra Geodatastyrelsen.
Al øvrig benyttelse af rettelserne i nærværende publikation kræver en forudgående skriftlig tilladelse fra Geodatastyrelsen. Anmodning herom sendes til gst@gst.dk.

Copyright

All nautical charts, harbour charts and nautical publications published by the Danish Geodata Agency are protected by copyright. The Danish Geodata Agency's copyright includes any and all corrections to these charts and publications, including the contents of this publication.
The distribution of any partial or complete copy of the above-named charts, publications and corrections, whether by copying or by release of their contents in original or revised form, is prohibited.
The corrections in this publication are permitted for use by individual mariners or navigators in updating or correcting their legal copies of nautical charts, harbour charts and nautical publications published by the Danish Geodata Agency.
Any other use of the contents of this publication requires entry into a written contract with the Danish Geodata Agency. Requests for such contract entry can be sent to gst@gst.dk.

Rettelse nr. /
Correction no.

Kort / Chart

353	Oslofjorden SW. Svenner Fyr		
92 (INT 1300)	Ret lysevne / Amend range of light til / to	12/10M 15-12M	58°58,15'N 010°08,87'E (Efs 15/55802 2016)
354	Vejle Fjord		
114 (INT 1377)	Tilføj på 1) - 4) Insert in 1) - 4)	 (1.4.-15.11.)	1) 55°40,813'N 009°46,982'E 2) 55°40,756'N 009°46,403'E 3) 55°38,003'N 009°44,956'E 4) 55°38,989'N 009°44,659'E (32/803 2016)
355	Isefjord		
116	Tilføj på 1) - 11) Insert in 1) - 11)	 (1.4.-15.11.)	1) 55°48,389'N 011°42,566'E 2) 55°47,331'N 011°48,712'E 3) 55°45,755'N 011°45,662'E 4) 55°45,104'N 011°51,243'E 5) 55°44,515'N 011°49,130'E 6) 55°44,261'N 011°49,220'E 7) 55°44,105'N 011°52,282'E 8) 55°43,880'N 011°40,581'E 9) 55°42,893'N 011°50,688'E 10) 55°42,500'N 011°47,632'E 11) 55°40,875'N 011°49,365'E (32/811 2016)
356	Roskilde Fjord		
118	Tilføj på 1) - 4) Insert in 1) - 4)	 (1.4.-15.11.)	1) 55°45,667'N 012°04,199'E 2) 55°41,885'N 012°00,434'E 3) 55°41,736'N 011°57,933'E 4) 55°41,251'N 011°59,420'E (32/809 og 810 2016)
357	N-lige Storebælt		
141 (INT 1370)	Tilføj på 1) - 5), 7), 8), 11) og 12) Insert in 1) - 5), 7), 8), 11) and 12)	 (1.4.-15.11.)	1) 55°43,653'N 010°58,240'E 2) 55°42,032'N 011°01,105'E 3) 55°40,032'N 011°01,506'E 4) 55°40,001'N 011°01,699'E 5) 55°31,230'N 011°07,682'E 6) 55°28,803'N 011°04,830'E 7) 55°28,566'N 011°04,362'E 8) 55°30,986'N 010°47,766'E 9) 55°30,787'N 010°46,429'E 10) 55°30,558'N 010°47,717'E 11) 55°28,300'N 010°42,328'E 12) 55°28,293'N 010°42,199'E (32/794, 795 og 796 2016)
	Tilføj ved 6), 9) og 10) Insert at 6), 9) and 10)	2 buoys	

358	Agersø Sund og Nyborg Fjord		
143 (INT 1369)	Tilføj på 1) - 6)	⚓	1) 55°14,177'N 011°11,317'E
	Insert in 1) - 6)	(1.4.-15.11.)	2) 55°14,223'N 011°11,308'E
			3) 55°16,574'N 010°47,349'E
			4) 55°17,279'N 010°49,453'E
			5) 55°17,417'N 010°49,399'E
			6) 55°17,912'N 010°46,972'E
			(32/793 og 797 2016)
359	Avernakke Terminalen W		
143 (INT 1369)	Tilføj / Insert	⚓	55°17,912'N 010°46,972'E
Plan A		(1.4.-15.11.)	(32/797 2016)
360	Kalundborg Fjord		
145 (INT 1371)	Tilføj på 1) - 4)	⚓	1) 55°43,653'N 010°58,240'E
	Insert in 1) - 4)	(1.4.-15.11.)	2) 55°42,032'N 011°01,105'E
			3) 55°40,032'N 011°01,506'E
			4) 55°40,001'N 011°01,699'E
			(32/794 2016)
361	N-lige Lillebælt		
151 (INT 1375)	Tilføj ved 1) / Insert at 1)	2 buoys	1) 55°03,568'N 010°08,606'E
			2) 55°05,352'N 010°07,888'E
	Tilføj på 2) - 7) / Insert in 2) - 7)	⚓	3) 55°18,932'N 009°49,894'E
		(1.4.-15.11.)	4) 55°15,090'N 009°52,900'E
			5) 55°06,428'N 010°05,969'E
			6) 55°07,951'N 010°04,068'E
			7) 55°02,178'N 009°34,319'E
			(32/802, 804, 805 og 806 2016)
362	Farvandet Syd for Fyn og S-lige Lillebælt		
152 (INT 1373)	Tilføj på 1) / Insert in 1)	2 buoys ⚓	1) 54°53,793'N 010°42,216'E
		(1.4.-15.11.)	2) 55°00,667'N 010°31,834'E
	Tilføj på 2) - 5), 7) - 10) og 12) - 14)	⚓	3) 55°01,788'N 010°31,737'E
	Insert in 2) - 5), 7) - 10) and 12) - 14)	(1.4.-15.11.)	4) 54°59,821'N 010°30,896'E
			5) 55°02,145'N 010°29,057'E
	Tilføj på 6) / Insert in 6)	3 buoys ⚓	6) 55°00,921'N 010°28,167'E
		(1.4.-15.11.)	7) 54°54,361'N 010°24,147'E
			8) 54°53,614'N 010°23,308'E
			9) 54°53,275'N 010°22,513'E
	Tilføj ved 11) / Insert at 11)	2 buoys	10) 54°57,876'N 010°13,397'E
			11) 55°03,568'N 010°08,606'E
			12) 55°05,352'N 010°07,888'E
			13) 55°06,428'N 010°05,969'E
			14) 55°07,951'N 010°04,068'E
			(32/798, 800, 801, 802 og 805 2016)

363	Sisserodde S		
152 (INT 1373) Plan B	Tilføj på 1) og 2) Insert in 1) and 2)	⚓ (1.4.-15.11.)	1) 55°04,425'N 010°13,642'E 2) 55°04,452'N 010°13,630'E (32/802 2016)
364	Vejle Fjord		
157	Tilføj på 1) - 6) Insert in 1) - 6)	⚓ (1.4.-15.11.)	1) 55°40,813'N 009°46,982'E 2) 55°40,756'N 009°46,403'E 3) 55°38,003'N 009°44,956'E 4) 55°38,989'N 009°44,659'E 5) 55°41,549'N 009°39,343'E 6) 55°41,583'N 009°39,167'E (32/803 2016)
365	Varnæs Vig og Aabenraa Fjord		
159 (INT 1374)	Tilføj på 1) - 3) Insert in 1) - 3)	⚓ (1.4.-15.11.)	1) 55°02,178'N 009°34,319'E 2) 55°01,124'N 009°27,089'E 3) 55°02,764'N 009°29,702'E (32/806 2016)
366	Bisserup S		
160	Tilføj / Insert	⚓ (1.4.-15.11.)	55°11,749'N 011°30,017'E (32/792 2016)
367	Tærø N		
161	Tilføj / Insert	⚓ (1.4.-15.11.)	54°57,327'N 012°03,716'E (32/786 2016)
368	Tærø N og Bogø N		
162	Tilføj på 1) og 2) Insert in 1) and 2)	⚓ (1.4.-15.11.)	1) 54°57,327'N 012°03,716'E 2) 54°56,347'N 012°01,251'E (32/786 2016)
369	Guldborg Sund		
163	Tilføj på 1) - 4) Insert in 1) - 4)	⚓ (1.4.-15.11.)	1) 54°51,212'N 011°45,715'E 2) 54°51,236'N 011°45,594'E 3) 54°52,600'N 011°44,060'E 4) 54°52,779'N 011°45,191'E (32/791 2016)
370	Thurø Bund		
171	Tilføj på 1) - 3) Insert in 1) - 3)	⚓ (1.4.-15.11.)	1) 55°02,310'N 010°40,792'E 2) 55°02,315'N 010°40,858'E 3) 55°02,259'N 010°38,550'E (32/799 2016)

371 190	Feddets E og Præstø Fjord Tilføjet på 1) - 5) <i>Insert in 1) - 5)</i>	⚓ (1.4.-15.11.)	1) 55°08,578'N 012°06,956'E 2) 55°09,752'N 012°06,550'E 3) 55°09,248'N 012°01,338'E 4) 55°09,491'N 012°04,765'E 5) 55°10,386'N 012°05,350'E
			(32/784 2016)
372 1200	Sátuarssugssuaq Fyr Ret / <i>Amend</i> til / <i>to</i>	RYR YRY	61°58,080'N 049°45,480'W
			(32/817 2016)
373 1210	Sátuarssugssuaq Fyr Ret / <i>Amend</i> til / <i>to</i>	RYR YRY	61°58,080'N 049°45,480'W
			(32/817 2016)
374 1211	Sátuarssugssuaq Fyr Ret / <i>Amend</i> til / <i>to</i>	RYR YRY	61°58,080'N 049°45,480'W
			(32/817 2016)

HAVNEOPLYSNINGER***www.danskehavnelods.dk*****Agersundbroen**

Anmærkning opdateret.

*(32/815 2016)***Nyborg Havn (Avernakke Terminalen)**

Plan opdateret.

*(32/797 2016)***Jernbanebroen over Limfjorden**

Anmærkning tilføjet.

*(32/814 2016)***Nyborg Havn (Lindholm Terminalen)**

Plan opdateret.

*(32/797 2016)***Københavns Havn**

Anmærkning tilføjet.

*(32/785 2016)***Nykøbing Falster Havn**

Anmærkning udtaget. Anmærkning opdateret.

*(32/789 og 790 2016)****Den danske Havnelods, Erhvervshavne*****Side 334 - Nyborg Havn (Avernakke Terminalen)**Opdater planen i overensstemmelse med www.danskehavnelods.dk.*(32/797 2016)***Side 332 - Nyborg Havn (Lindholm Terminalen)**Opdater planen i overensstemmelse med www.danskehavnelods.dk.*(32/797 2016)*