



SØKORTRETTELSE

DANISH CHART CORRECTIONS

19
2018

Rettelse nr. / Correction no. 202 - 221

Kort / Chart	Rettelse nr. / Correction no.	Kort / Chart	Rettelse nr. / Correction no.
102 (INT 1302)	202	142 (INT 1368)	213, 214
103 (INT 1303)	203, 204	143 (INT 1369)	215
104	205	145 (INT 1371)	216
108 (INT 1448)	206	160	217
114 (INT 1377)	207	163	218
115	208	196	219
117	209	197	220
128 (INT 1379)	210	1150	221
141 (INT 1370)	211, 212		

Søkortrettelser / Danish Chart Corrections

på / via
www.gst.dk

Søkortrettelser indeholder de officielle rettelser til danske, grønlandske og færøske søkort.
Oplysningerne i parentes efter rettelserne refererer til EFS (nr./løbenr. år) eller anden kilde.
*Chart Corrections contains the official corrections to Danish, Greenland and Faroese charts.
The figures in brackets after the corrections refer to EFS (no./serial no. year) or other source.*

Ophavsret

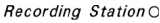

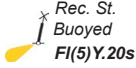
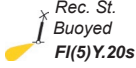


Geodatastyrelsen har ophavsret til sine søkort, havneplaner og nautiske publikationer. Geodatastyrelsens ophavsret omfatter også enhver rettelse af dette materiale som angivet i nærværende publikation.
Ophavsretten omfatter enhver hel eller delvis gengivelse af materialet, herunder ved kopiering og tilgængeliggørelse i oprindelig eller ændret form.
Rettelserne i nærværende publikation må benyttes af den enkelte sejler/navigatør med henblik på opdatering/rettelse af vedkommendes retmæssige eksemplarer af søkort, havneplaner og nautiske publikationer fra Geodatastyrelsen.
Al øvrig benyttelse af rettelserne i nærværende publikation kræver en forudgående skriftlig tilladelse fra Geodatastyrelsen. Anmodning herom sendes til gst@gst.dk.




Copyright







All nautical charts, harbour charts and nautical publications published by the Danish Geodata Agency are protected by copyright. The Danish Geodata Agency's copyright includes any and all corrections to these charts and publications, including the contents of this publication.
The distribution of any partial or complete copy of the above-named charts, publications and corrections, whether by copying or by release of their contents in original or revised form, is prohibited.
The corrections in this publication are permitted for use by individual mariners or navigators in updating or correcting their legal copies of nautical charts, harbour charts and nautical publications published by the Danish Geodata Agency.
Any other use of the contents of this publication requires entry into a written contract with the Danish Geodata Agency. Requests for such contract entry can be sent to gst@gst.dk.

Rettelse nr. /**Correction no.**

Kort / Chart

202 102 (INT 1302)	Kalundborg Fjord Ref.: Søkortrettelser / Chart Corrections 13/108 2017 Udtag på 1) - 4) / Delete in 1) - 4) Udtag på 5) / Delete in 5)	 Recording Station	1) 55°40,841'N 010°58,851'E 2) 55°40,892'N 011°01,709'E 3) 55°42,574'N 010°54,862'E 4) 55°42,569'N 010°57,607'E 5) 55°40,966'N 010°56,029'E	(19/377 2018)
203 103 (INT 1303)	Kalundborg Fjord Udtag / Delete	 Rec. St.	55°40,966'N 010°56,029'E	(19/377 2018)
204 103 (INT 1303)	Femern Bælt Tilføj / Insert	 Rec. St. Buoyed FI(5)Y.20s	54°35,130'N 011°21,348'E	(19/378 2018)
205 104	Femern Bælt Tilføj / Insert	 Rec. St. Buoyed FI(5)Y.20s	54°35,130'N 011°21,348'E	(19/378 2018)
206 108 (INT 1448)	Gibbel Næs N Tilføj på 1) - 4) Insert in 1) - 4) Tilføj et område afgrænset af ---- mellem 1) - 5) Insert an area bounded by ---- joining 1) - 5)	 	1) 56°33,877'N 008°34,571'E 2) 56°33,934'N 008°34,874'E 3) 56°33,740'N 008°34,995'E 4) 56°33,695'N 008°34,691'E 5) 56°33,877'N 008°34,571'E	(19/386 2018)
207 114 (INT 1377)	Gabet N Tilføj dybde / Insert depth	10 ₄	55°33,370'N 010°33,560'E	(19/374 2018)
208 115	Gabet NE Tilføj dybde på 1) / Insert depth in 1) Tilføj dybde med tilhørende dybdekurve på 2) Insert depth with associated depth contour in 2)	10 ₄ 9 ₉	1) 55°33,370'N 010°33,560'E 2) 55°32,335'N 010°34,577'E	(19/374 2018)

209 117	Lynæs Havn Tilføj mellem 1) - 5) <i>Insert between 1) - 5)</i>	----- Swimming area	1) 55°56,459'N 011°52,015'E kyst / coast 2) 55°56,462'N 011°52,124'E 3) 55°56,434'N 011°52,165'E 4) 55°56,349'N 011°52,221'E 5) 55°56,404'N 011°52,066'E kyst / coast (19/385 2018)
210 128 (INT 1379)	Røsnæs S Ref.: Søkortrettelser / <i>Chart Corrections</i> 13/112 2017 Udtag på 1) og 2) / <i>Delete in 1) and 2)</i>	Recording Station ○	1) 55°42,574'N 010°54,862'E 2) 55°42,569'N 010°57,607'E (19/377 2018)
211 141 (INT 1370)	Gabet N Tilføj dybde / <i>Insert depth</i>	10 ₄	55°33,370'N 010°33,560'E (19/374 2018)
212 141 (INT 1370)	Kalundborg Fjord Udtag / <i>Delete</i>		55°40,966'N 010°56,029'E (19/377 2018)
213 142 (INT 1368)	Vengeancegrund Fyr og Knudshoved Fyr E Ref.: Søkortrettelser / <i>Chart Corrections</i> 13/114 2017 Udtag på 1) - 3) / <i>Delete in 1) - 3)</i>	Recording Station ○	1) 55°13,475'N 011°07,774'E 2) 55°13,489'N 011°02,197'E 3) 55°16,852'N 010°56,650'E (19/377 2018)
214 142 (INT 1368)	Kramnitse-Gab W Tilføj / <i>Insert</i>	 Rec. St. Fl(5)Y.20s	1) 54°43,870'N 011°06,532'E (19/378 2018)
215 143 (INT 1369)	Østerrenden og Østerrenden S og W Udtag på 1) - 5) / <i>Delete in 1) - 5)</i>	Recording Station ○	1) 55°21,606'N 011°01,077'E 2) 55°13,475'N 011°07,774'E 3) 55°13,489'N 011°02,197'E 4) 55°16,852'N 010°56,650'E 5) 55°21,841'N 010°49,732'E (19/377 2018)
216 145 (INT 1371)	Asnæs Nordvest Flak Udtag / <i>Delete</i>		55°40,966'N 010°56,029'E (19/377 2018)

217 160	Agersø W Ref.: Søkortrettelser / Chart Corrections 13/119 2017 Udtag / Delete	Recording Station ○	55°13,475'N 011°07,774'E (19/377 2018)
218 163	Ørsodde E Tilføj / Insert	 Rec. St. FI(5)Y.20s	1) 54°39,048'N 011°51,358'E (19/378 2018)
219 196	Femern Bælt og Rødsand Tilføj på 1) og 2) / Insert in 1) and 2) Tilføj på 3) og 4) / Insert in 3) and 4) Tilføj på 5) / Insert in 5)	 Rec. St. FI(5)Y.20s  Rec. St.  Rec. St. Buoyed FI(5)Y.20s	1) 54°43,870'N 011°06,532'E 2) 54°36,993'N 011°25,960'E 3) 54°37,674'N 011°34,458'E 4) 54°36,378'N 011°33,582'E 5) 54°35,130'N 011°21,348'E (19/378 2018)
220 197	Rødsand N og NW Tilføj på 1) og 2) / Insert in 1) and 2)	 Rec. St. FI(5)Y.20s	1) 54°36,435'N 011°45,751'E 2) 54°39,048'N 011°51,358'E (19/378 2018)
221 1150 Plan	Sårdloq S Udtag / Delete	 Y	60°32'16,6"N 46°1'39,82"W (Royal Arctic Line, 15. maj 2018)

HAVNEOPLYSNINGER

www.danskehavnelods.dk

Agger Havn

Plan er opdateret.

(GST, maj 2018)

Limfjordsbroen

Anmærkning er tilføjet.

(19/383 2018)

Aggersundbroen

Anmærkning er tilføjet.

(19/368 2018)

Lynæs Havn

Plan er opdateret.

(19/385 2018)

Bogø Havn

Anmærkning er tilføjet.

(19/369 2018)

Nørrekås Lystbådehavn

Anmærkning er tilføjet. Plan er opdateret.

(GST, maj 2018)

Doverodde Havn

Anmærkning er udtaget. Plan er opdateret.

(GST, maj 2018)

Nørresundby Lystbådehavn

Anmærkning er tilføjet.

(19/383 2018)

Dyvig Bådelaug Lystbådehavn

Plan er opdateret.

(GST, maj 2018)

Rønne Havn

Anmærkning er udtaget. Plan er opdateret.

(GST, maj 2018)

Egå Marina

Plan er opdateret.

(GST, maj 2018)

Studstrupværkets Havn

Afsnittene Havnen, Ressourcer, Havnekontor og Særlige Bestemmelser er opdateret.

(Ørsted, 9. maj 2018)

Fynshav Færgeshavn

Anmærkning er udtaget.

(19/375 2018)

Ålbæk Havn

Anmærkning er udtaget. Anmærkning er opdateret.

(Ålbæk Havn, 23. maj 2018 og 19/376 2018)

Langø Havn

Anmærkning er udtaget.

(19/371 2018)

Aalborg Havn

Anmærkning er tilføjet.

(19/383 2018)

Den danske Havnelods, Erhvervshavne

Side 6 - Agger Havn

Opdater plan i overensstemmelse med
www.danskehavnelods.dk.

(GST, maj 2018)

Side 390 - Rønne Havn

Opdater plan i overensstemmelse med
www.danskehavnelods.dk.

(GST, maj 2018)

Side 442 - Studstrupværkets Havn

Opdater afsnittene Havnen, Ressourcer, Hav-
nekontor og Særlige Bestemmelser i overens-
stemmelse med www.danskehavnelods.dk.

(Ørsted, 9. maj 2018)

www.gronlandskehavnelods.dk

Saarloq

Afsnittet Ankringsforbud er opdateret. Plan er
opdateret.

(Royal Arctic Line, 15. maj 2018)

UDGIVELSER / PUBLICATIONS
Nye udgaver udkommet / New editions published

Kort / Chart	Titel og bemærkninger / Title and remarks	Skala / Scale	Udgave Edition
188	Østersøen omkring Bornholm	1:250 000	8 2018
	Tidligere udgave af kortet er annulleret. Den nye udgave indeholder ny opmåling og generel opdatering. <i>The former edition of the chart is cancelled. The new edition includes new survey and general updating.</i>		
189 (INT 1336)	Østersøen. Bornholmsgat Ⓐ Christiansø Ⓑ Rønne Ⓒ Nexø	1:100 000 1:12 500 1:12 500 1:8 000	12 2018
	Tidligere udgave af kortet er annulleret. Den nye udgave indeholder ny opmåling og generel opdatering. <i>The former edition of the chart is cancelled. The new edition includes new survey and general updating.</i>		