



# SØKORTRETTELSE DANISH CHART CORRECTIONS

39  
2024

Rettelse nr. / Correction no. 391 - 399

Kort / Chart	Rettelse nr. / Correction no.	Kort / Chart	Rettelse nr. / Correction no.
102	391	133 (INT 1333)	395
131 (INT 1331)	392, 393	161	396, 397
132 (INT 1332)	394	162	398, 399





## Søkortrettelser / Danish Chart Corrections

på / via  
[www.gst.dk](http://www.gst.dk)

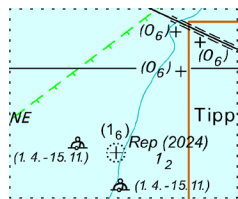
Søkortrettelser indeholder de officielle rettelser til danske og grønlandske søkort.  
Oplysningerne i parentes efter rettelserne refererer til EFS (nr./løbenr. år) eller anden kilde.  
Chart Corrections contains the official corrections to Danish and Greenland charts.  
The figures in brackets after the corrections refer to EFS (no./serial no. year) or other source.

Ophavsret  
Geodatastyrelsen har ophavsret til sine søkort, havneplaner og nautiske publikationer. Geodatastyrelsens ophavsret omfatter også enhver rettelse af dette materiale som angivet i nærværende publikation.  
Ophavsretten omfatter enhver hel eller delvis gengivelse af materialet, herunder ved kopiering og tilgængeliggørelse i oprindelig eller ændret form.  
Rettelserne i nærværende publikation må benyttes af den enkelte sejler/navigatør med henblik på opdatering/rettelse af vedkommendes retmæssige eksemplarer af søkort, havneplaner og nautiske publikationer fra Geodatastyrelsen.  
Al øvrig benyttelse af rettelserne i nærværende publikation kræver en forudgående skriftlig tilladelse fra Geodatastyrelsen. Anmodning herom sendes til [gst@gst.dk](mailto:gst@gst.dk).

Copyright  
All nautical charts, harbour charts and nautical publications published by the Danish Geodata Agency are protected by copyright. The Danish Geodata Agency's copyright includes any and all corrections to these charts and publications, including the contents of this publication.  
The distribution of any partial or complete copy of the above-named charts, publications and corrections, whether by copying or by release of their contents in original or revised form, is prohibited.  
The corrections in this publication are permitted for use by individual mariners or navigators in updating or correcting their legal copies of nautical charts, harbour charts and nautical publications published by the Danish Geodata Agency.  
Any other use of the contents of this publication requires entry into a written contract with the Danish Geodata Agency. Requests for such contract entry can be sent to [gst@gst.dk](mailto:gst@gst.dk).

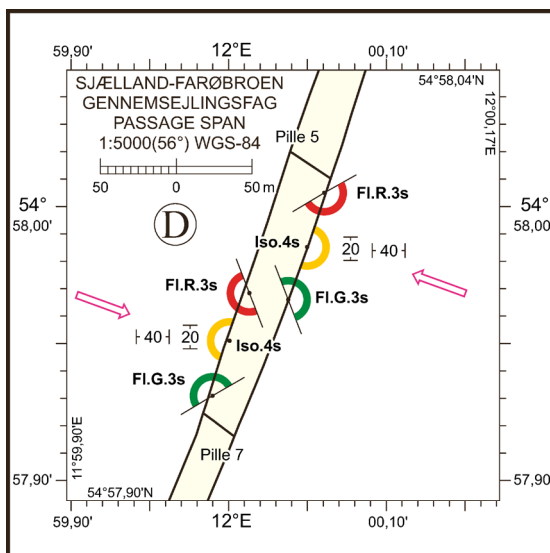
Rettelse nr. / Correction no.					
Kort / Chart					
<b>391</b> 102	<b>Hornbæk NE</b> Tilføj / <i>Insert</i>		FI(5)Y.20s. Rec. st.	56°07,176'N 012°31,692'E	(38/965 2024)
<b>392</b> 131 (INT 1331)	<b>Öretvisten</b> Tilføj / <i>Insert</i>		FI(5)Y.20s. Rec. st.	56°07,176N 012°31,692E	(38/965 2024)
<b>393</b> 131 (INT 1331) Plan A	<b>Öretvisten</b> Tilføj / <i>Insert</i>		FI(5)Y.20s. Rec. st.	56°07,176N 012°31,692E	(38/965 2024)
<b>394</b> 132 (INT 1332)	<b>Saltholm NW</b> Tilføj / <i>Insert</i>		(16)	55°39,698'N 012°43,538'E.	(39/993 2024)
<b>395</b> 133 (INT 1333)	<b>Saltholm NW</b> Tilføj medfølgende udsnit <i>Insert accompanying block</i>			55°39,70'N 012°43,66'E	(39/993 2024)
<b>396</b> 161 Plan D	<b>Sjælland-Farøbroen</b> Tilføj medfølgende broplan <i>Insert accompanying plan</i>				(39/995 2024)
<b>397</b> 161 Plan E	<b>Farø-Falsterbroen</b> Tilføj medfølgende broplan <i>Insert accompanying plan</i>				(39/995 2024)
<b>398</b> 162 Plan B	<b>Farø-Falsterbroen</b> Tilføj medfølgende broplan <i>Insert accompanying plan</i>				(39/995 2024)
<b>399</b> 162 Plan C	<b>Sjælland-Farøbroen</b> Tilføj medfølgende broplan <i>Insert accompanying plan</i>				(39/995 2024)

Udsnit kort / Block chart 133 (INT 1333)



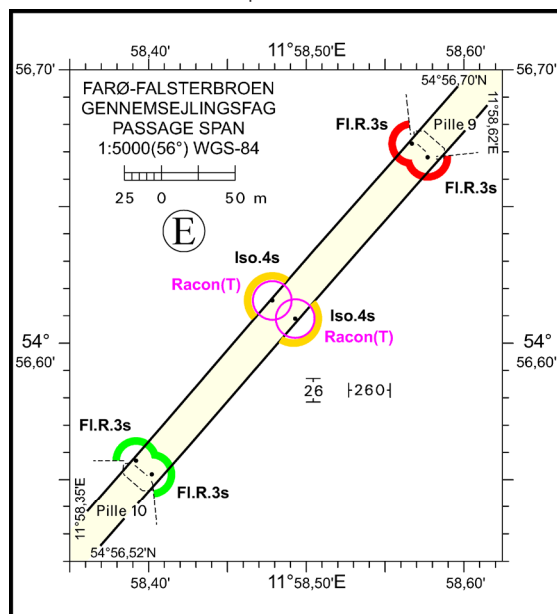
Søkortrettelser / Chart Corrections 39/395 2024

Udsnit kort / Block chart 161 plan D



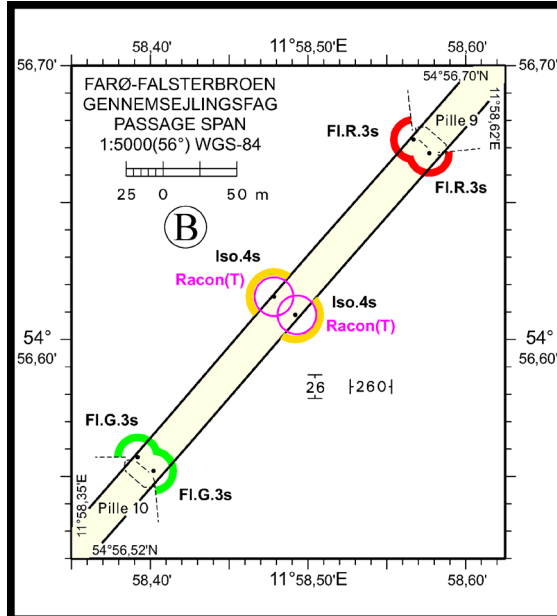
Søkortrettelser / Chart Corrections 39/396 2024

Udsnit kort / Block chart 161 plan E



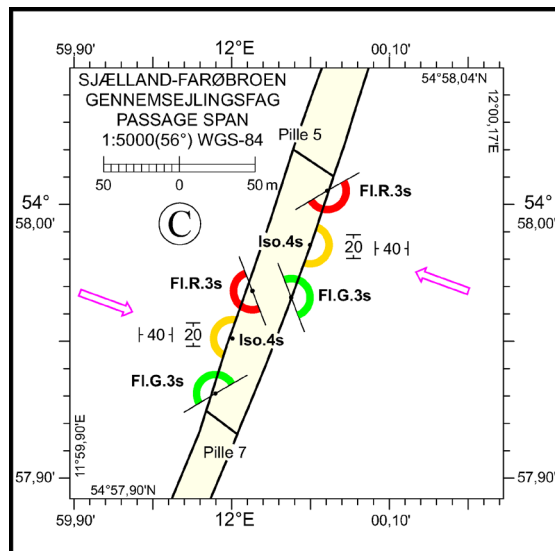
Søkortrettelser / Chart Corrections 39/397 2024

Udsnit kort / Block chart 162 plan B



Søkortrettelser / Chart Corrections 39/398 2024

Udsnit kort / Block chart 162 plan C



Søkortrettelser / Chart Corrections 39/399 2024