



SØKORTRETTELSE

DANISH CHART CORRECTIONS

43
2022

Rettelse nr. / Correction no. 428 - 434

Kort / Chart	Rettelse nr. / Correction no.	Kort / Chart	Rettelse nr. / Correction no.
103 (INT 1303)	428	141 (INT 1370)	432
109 (INT 1303)	429	151 (INT 1375)	433
113	430	152 (INT 1373)	434
114 (INT 1377)	431		

Søkortrettelser / Danish Chart Corrections

på / via
www.gst.dk






Søkortrettelser indeholder de officielle rettelser til danske og grønlandske søkort.
Oplysningerne i parentes efter rettelserne refererer til EFS (nr./løbenr. år) eller anden kilde.
Chart Corrections contains the official corrections to Danish and Greenland charts.
The figures in brackets after the corrections refer to EFS (no./serial no. year) or other source.

Ophavsret
Geodatastyrelsen har ophavsret til sine søkort, havneplaner og nautiske publikationer. Geodatastyrelsens ophavsret omfatter også enhver rettelse af dette materiale som angivet i nærværende publikation.
Ophavsretten omfatter enhver hel eller delvis gengivelse af materialet, herunder ved kopiering og tilgængeliggørelse i oprindelig eller ændret form.
Rettelserne i nærværende publikation må benyttes af den enkelte sejler/navigatør med henblik på opdatering/rettelse af vedkommendes retmæssige eksemplarer af søkort, havneplaner og nautiske publikationer fra Geodatastyrelsen.
Al øvrig benyttelse af rettelserne i nærværende publikation kræver en forudgående skriftlig tilladelse fra Geodatastyrelsen. Anmodning herom sendes til gst@gst.dk.

Copyright
All nautical charts, harbour charts and nautical publications published by the Danish Geodata Agency are protected by copyright. The Danish Geodata Agency's copyright includes any and all corrections to these charts and publications, including the contents of this publication.
The distribution of any partial or complete copy of the above-named charts, publications and corrections, whether by copying or by release of their contents in original or revised form, is prohibited.
The corrections in this publication are permitted for use by individual mariners or navigators in updating or correcting their legal copies of nautical charts, harbour charts and nautical publications published by the Danish Geodata Agency.
Any other use of the contents of this publication requires entry into a written contract with the Danish Geodata Agency. Requests for such contract entry can be sent to gst@gst.dk.

Rettelse nr. /
Correction no.

Kort / Chart

428 103 (INT 1303)	Lysegrunde SE Tilføj medfølgende udsnit <i>Insert accompanying block</i>		55°31,50'N 011°05,00'E (43/892 2022)
429 109 (INT 1449)	Ørodde E Tilføj / <i>Insert</i>	 Rec. St.	56°47,170'N 008°54,516'E (43/906 2022)
430 113	Horsens Lystbådehavn SE Tilføj medfølgende udsnit <i>Insert accompanying block</i>		55°50,52'N 009°53,94'E (26/505 2022)
431 114 (INT 1377)	Horsens Fjord Tilføj medfølgende udsnit <i>Insert accompanying block</i>		55°50,32'N 009°54,29'E (26/505 2022)
432 141 (INT 1370)	Lysegrunde SE Tilføj medfølgende udsnit <i>Insert accompanying block</i>		55°32,00'N 011°03,50'E (43/892 2022)
433 151 (INT 1375)	Helnæs Ref.: Søkortrettelser / <i>Chart Corrections</i> 30/289 2022 Udtag på 1) / <i>Delete in 1)</i> Udtag på 2) / <i>Delete in 2)</i>	 Rec. St. 	1) 55°09,960'N 010°04,510'E 2) 55°06,183'N 010°00,505'E (43/895 2022)
434 152 (INT 1373)	Farvandet Syd for Fyn Ref.: Søkortrettelser / <i>Chart Corrections</i> 30/290 2022 Udtag på 1) og 2) / <i>Delete in 1) and 2)</i> Udtag på 3) og 4) / <i>Delete in 3) and 4)</i>	 Rec. St. 	1) 55°09,960'N 010°04,510'E 2) 55°02,099'N 010°26,741'E 3) 55°06,183'N 010°00,505'E 4) 54°59,308'N 010°13,719'E (43/895 2022)

HAVNEOPLYSNINGER

www.danskehavnelods.dk

Egersundbroen

Anmærkning er tilføjet.

(43/896 2022)

Karrebæksminde Havn

Anmærkning er tilføjet.

(44/916 2022)

Equinor Oliepier

Anmærkning er tilføjet.

(44/933 2022)

Københavns Havn

Anmærkning er udtaget.

(43/901 2022)

Hårbølle Havn

Anmærkning er udtaget.

(42/886 2022 og Hårbølle Havn, 31. oktober 2022)

Oddesundbroen

Anmærkning er opdateret.

(43/904 2022)

Jyllinge Lystbådehavn

Afsnittene Havneområde og Særlige Bestemmelser er opdateret.

(42/884 2022)

Stege Havn

Anmærkning er tilføjet.

(44/918 2022)

Kalundborg Havn

Anmærkning er tilføjet.

(44/933 2022)

Storebæltsbroen (Vestbroen)

Anmærkning er udtaget.

(43/900 2022)

www.gronlandskehavnelods.dk

Nanortalik

Anmærkning er opdateret.

(42/877 2022)

HARBOUR INFORMATION

www.gronlandskehavnelods.dk

Nanortalik

Notice is added.

(42/877 2022)

UDGIVELSER / PUBLICATIONS

Nye udgaver er udkommet / New editions published

Kort / Chart	Titel og bemærkninger / Title and remarks	Skala / Scale	Udgave Edition
1128	Torsukattak - Nanortalik	1:50 000	2 2022
	<p>Kortet er udgivet oktober 2022. Tidligere udgave af kortet er annulleret. Den nye udgave indeholder generel opdatering.</p> <p><i>The chart was published in October 2022. The former edition of the chart is cancelled. The new edition includes general updates.</i></p>		
1129	Kitsissut Avannarliit - Aalliit	1:50 000	2 2022
	<p>Kortet er udgivet oktober 2022. Tidligere udgave af kortet er annulleret. Den nye udgave indeholder generel opdatering.</p> <p><i>The chart was published in October 2022. The former edition of the chart is cancelled. The new edition includes general updates.</i></p>		
1250	Umiarsualiviit assingi (Havneplaner / Harbour plans)		2 2022
	Ⓐ Paamiut	1:5 000	
	Ⓑ Takisup Qeqertarsua (Ravns Storø)	1:25 000	
	<p>Kortet er udgivet oktober 2022. Tidligere udgave af kortet er annulleret. Den nye udgave indeholder generel opdatering.</p> <p><i>The chart was published in October 2022. The former edition of the chart is cancelled. The new edition includes general updates.</i></p>		
1462	Naajatuut - Uummannarsussuaq & Inussuttusup Tunua (Anders Olsen Sund)		2 2022
	Ⓐ Naajatuut – Uummannarsussuaq	1:25 000	
	Ⓑ Inussuttusup Tunua (Anders Olsen Sund)	1:25 000	
	Ⓒ	1:10 000	
	Ⓓ	1:10 000	
	Ⓔ	1:10 000	
	<p>Kortet er udgivet oktober 2022. Tidligere udgave af kortet er annulleret. Den nye udgave af kortet indeholder ny opmåling og generel opdatering.</p> <p><i>The chart was published in October 2022. The former edition of the chart is cancelled. The new edition of the chart includes new survey and general updates.</i></p>		

Udsnit kort / Block chart 103



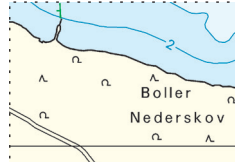
Søkortrettelser / Chart Corrections 43/428 2022

Udsnit kort / Block chart 113



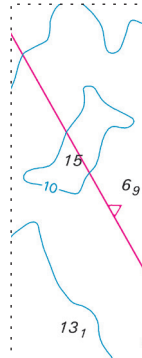
Søkortrettelser / Chart Corrections 43/430 2022

Udsnit kort / Block chart 114



Søkortrettelser / Chart Corrections 43/431 2022

Udsnit kort / Block chart 141



Søkortrettelser / Chart Corrections 43/432 2022