



SØKORTRETTELSER

DANISH CHART CORRECTIONS

31
2022

Rettelse nr. / Correction no. 292 - 296

Kort / Chart	Rettelse nr. / Correction no.	Kort / Chart	Rettelse nr. / Correction no.
109 (INT 1449)	292	196	295
128 (INT 1379)	293	197	296
129	294		

Søkortrettelser / Danish Chart Corrections

på / via
www.gst.dk

Søkortrettelser indeholder de officielle rettelser til danske og grønlandske søkort.
Oplysningerne i parentes efter rettelserne refererer til EFS (nr./løbenr. år) eller anden kilde.
*Chart Corrections contains the official corrections to Danish and Greenland charts.
The figures in brackets after the corrections refer to EFS (no./serial no. year) or other source.*




Ophavsret

Geodatastyrelsen har ophavsret til sine søkort, havneplaner og nautiske publikationer. Geodatastyrelsens ophavsret omfatter også enhver rettelse af dette materiale som angivet i nærværende publikation.
Ophavsretten omfatter enhver hel eller delvis gengivelse af materialet, herunder ved kopiering og tilgængeliggørelse i oprindelig eller ændret form.
Rettelserne i nærværende publikation må benyttes af den enkelte sejler/navigatør med henblik på opdatering/rettelse af vedkommendes retmæssige eksemplarer af søkort, havneplaner og nautiske publikationer fra Geodatastyrelsen.
Al øvrig benyttelse af rettelserne i nærværende publikation kræver en forudgående skriftlig tilladelse fra Geodatastyrelsen. Anmodning herom sendes til gst@gst.dk.

Copyright

*All nautical charts, harbour charts and nautical publications published by the Danish Geodata Agency are protected by copyright. The Danish Geodata Agency's copyright includes any and all corrections to these charts and publications, including the contents of this publication.
The distribution of any partial or complete copy of the above-named charts, publications and corrections, whether by copying or by release of their contents in original or revised form, is prohibited.
The corrections in this publication are permitted for use by individual mariners or navigators in updating or correcting their legal copies of nautical charts, harbour charts and nautical publications published by the Danish Geodata Agency.
Any other use of the contents of this publication requires entry into a written contract with the Danish Geodata Agency. Requests for such contract entry can be sent to gst@gst.dk.*

Rettelse nr. /
Correction no.
 Kort / Chart

292 109 (INT 1449)	Blinderøn SE Flyt fra 1) / Move from 1) til 2) og justér tilhørende 6 m kurve mod E. to 2) og adjust 6m contour towards E.		1) 56°53,715'N 009°01,270'E 2) 56°53,715'N 009°01,359'E	(31/594 2022)
293 128 (INT 1379)	Odden Havn W Tilføj imellem 1) og 2) Insert between 1) and 2)		1) 55°58,386'N 011°21,935'E kyst / coast 2) 55°58,397'N 011°21,958'E	(31/605 2022)
294 129	Odden Havn W Tilføj imellem 1) og 2) Insert between 1) and 2)		1) 55°58,386'N 011°21,935'E kyst / coast 2) 55°58,397'N 011°21,958'E	(31/605 2022)
295 196	Rødsand SE Erstat note NYSTED HAVMØLLEPARK med medfølgende note Replace note NYSTED WIND FARM by accompanying note		54°47,0'N 011°27,8'E	(31/603 2022)
296 197	Rødsand S Erstat note NYSTED HAVMØLLEPARK med medfølgende note Replace note NYSTED WIND FARM by accompanying note		54°23,1'N 012°41,1'E	(31/603 2022)

HAVNEOPLYSNINGER

www.danskehavnelods.dk

Equinor Oliepier

Anmærkning er tilføjet

*(31/608 2022)***Langebrog**

Anmærkning er tilføjet

*(31/606 2022)***Kalundborg Havn**

Anmærkning er tilføjet

*(31/608 2022)***Aarø Havn**

Anmærkning er tilføjet

*(31/590 2022)***Københavns Havn**

Anmærkning er tilføjet. Anmærkning er udtaget.

(31/606 2022 og GST, 10. august 2022)

Udsnit kort / *Block chart 196***NYSTED HAVMØLLEPARK**

På grund af fare for kollaps af vindmøller frarådes alt sejlads indtil videre indenfor en afstand af 200 fra vindmølleparken.

Hindringslys (R.Lts) på alle 72 møller. Gennem vindmølleparken, fra det SW-lige hjørne til det NE-lige, er 16 møller parvis påmalet cirkelformede, røde henholdsvis grønne dagmærker iht. sideafmærkningssystemet.

I vindmølleparken er udlagt målestationer afmærket med gule tønder eller gule lystønder (FI(5)Y.20s).

Ankring og enhver brug af redskaber, der slæbes på bunden, er forbudt i det kabelfelt, som er etableret med en 200 m bred beskyttelseszone omkring hele vindmølleparken og transformerplatformen.

NYSTED WIND FARM

Due to the risk of collapsing of windmotors navigation within a distance of 200 m from the wind farm is not recommended until further notice.

Air obstruction lights (R.Lts) on all 72 windmotors. Through the wind farm, from the SW corner to the NE corner, 16 windmotors in pair are painted on circular, red respectively green daymarks according to the lateral marks system.

Recording stations marked by yellow buoys or yellow light buoys (FI(5)Y.20s) are established in the wind farm.

Anchoring and any use of gear towed on the bottom are prohibited within the submarine cable area which is established with a protection zone extending 200 metres around the wind farm and the transformer platform.

Søkortrettelser / *Chart Corrections 31/295 2022*Udsnit kort / *Block chart 197***NYSTED HAVMØLLEPARK**

På grund af fare for kollaps af vindmøller frarådes alt sejlads indtil videre indenfor en afstand af 200 fra vindmølleparken.

Hindringslys (R.Lts) på alle 72 møller. Gennem vindmølleparken, fra det SW-lige hjørne til det NE-lige, er 16 møller parvis påmalet cirkelformede, røde henholdsvis grønne dagmærker iht. sideafmærkningssystemet.

I vindmølleparken er udlagt målestationer afmærket med gule tønder eller gule lystønder (FI(5)Y.20s).

Ankring og enhver brug af redskaber, der slæbes på bunden, er forbudt i det kabelfelt, som er etableret med en 200 m bred beskyttelseszone omkring hele vindmølleparken og transformerplatformen.

NYSTED WIND FARM

Due to the risk of collapsing of windmotors navigation within a distance of 200 m from the wind farm is not recommended until further notice.

Air obstruction lights (R.Lts) on all 72 windmotors. Through the wind farm, from the SW corner to the NE corner, 16 windmotors in pair are painted on circular, red respectively green daymarks according to the lateral marks system.

Recording stations marked by yellow buoys or yellow light buoys (FI(5)Y.20s) are established in the wind farm.

Anchoring and any use of gear towed on the bottom are prohibited within the submarine cable area which is established with a protection zone extending 200 metres around the wind farm and the transformer platform.

Søkortrettelser / *Chart Corrections 31/296 2022*