



SØKORTRETTELSE

DANISH CHART CORRECTIONS

15-16
2022

Rettelse nr. / Correction no.

172 - 186

Kort / Chart	Rettelse nr. / Correction no.	Kort / Chart	Rettelse nr. / Correction no.
104	172	142 (INT 1368)	180
108 (INT 1448)	173	143 (INT 1369)	181
109 (INT 1449)	174	160	182
112 (INT 1380)	175	162	183
116	176	195	184
117	177	196	185
132 (INT 1332)	178	198	186
134 (INT 1334)	179		

Søkortrettelser / Danish Chart Corrections

på / via
www.gst.dk

Søkortrettelser indeholder de officielle rettelser til danske og grønlandske søkort.
Oplysningerne i parentes efter rettelserne refererer til EFS (nr./løbenr. år) eller anden kilde.
Chart Corrections contains the official corrections to Danish and Greenland charts.
The figures in brackets after the corrections refer to EFS (no./serial no. year) or other source.

Ophavsret






Geodatastyrelsen har ophavsret til sine søkort, havneplaner og nautiske publikationer. Geodatastyrelsens ophavsret omfatter også enhver rettelse af dette materiale som angivet i nærværende publikation.
Ophavsretten omfatter enhver hel eller delvis gengivelse af materialet, herunder ved kopiering og tilgængeliggørelse i oprindelig eller ændret form.
Rettelserne i nærværende publikation må benyttes af den enkelte sejler/navigatør med henblik på opdatering/rettelse af vedkommendes retmæssige eksemplarer af søkort, havneplaner og nautiske publikationer fra Geodatastyrelsen.
Al øvrig benyttelse af rettelserne i nærværende publikation kræver en forudgående skriftlig tilladelse fra Geodatastyrelsen. Anmodning herom sendes til gst@gst.dk.





Copyright

All nautical charts, harbour charts and nautical publications published by the Danish Geodata Agency are protected by copyright. The Danish Geodata Agency's copyright includes any and all corrections to these charts and publications, including the contents of this publication.
The distribution of any partial or complete copy of the above-named charts, publications and corrections, whether by copying or by release of their contents in original or revised form, is prohibited.
The corrections in this publication are permitted for use by individual mariners or navigators in updating or correcting their legal copies of nautical charts, harbour charts and nautical publications published by the Danish Geodata Agency.
Any other use of the contents of this publication requires entry into a written contract with the Danish Geodata Agency. Requests for such contract entry can be sent to gst@gst.dk.

Rettelse nr. /
Correction no.

Kort / Chart

172 104	Køge Bugt SE Ref.: Søkortrettelser / Chart Corrections 51-52/569 2021 Udtag på 1) - 3) / Delete in 1) - 3)	○ Rec. st.	1) 55°26,714'N 012°33,383'E 2) 55°28,435'N 012°38,861'E 3) 55°26,029'N 012°36,597'E	(16/288 2022)
173 108 (INT 1448)	Odby Bugt N Tilføj / Insert	Afm/Buoyed 	56°35,610'N 008°33,450'E	(16/297 2022)
174 109 (INT 1449)	Lovns Bredning Tilføj medfølgende udsnit Insert accompanying block		56°40,36'N 009°08,73'E	(GST, 13. april 2022)
175 112 (INT 1380)	Knebel Vig E Tilføj / Insert		56°12,886'N 010°28,496'E	(16/286 2022)
176 116	Kongsøre Næbbe S Tilføj / Insert		55°48,3'N 011°43,1'E	(16/302 2022)
177 117	Kignæs Lystbådehavn Ref.: Søkortrettelser / Chart Corrections 46/493 2021 Udtag ved F.G / Delete by F.G	(exting)	55°51,488'N 012°00,579'E	(16/296 2022)
178 132 (INT 1332)	Køge Bugt SE Ref.: Søkortrettelser / Chart Corrections 51-52/573 2021 Udtag på 1) - 3) / Delete in 1) - 3)	○ Rec. st.	1) 55°26,714'N 012°33,383'E 2) 55°28,435'N 012°38,861'E 3) 55°26,029'N 012°36,597'E	(16/288 2022)
179 134 (INT 1334)	Svanemøllebugten SE Ref.: Søkortrettelser / Chart Corrections 47/509 2021 Udtag imellem 1) - 6) Delete between 1) - 6) Udtag på 2) - 5) / Delete in 2) - 5)	 	1) 55°43,119'N 012°35,443'E kaj / pier 2) 55°43,130'N 012°35,439'E 3) 55°43,155'N 012°35,450'E 4) 55°43,154'N 012°35,516'E 5) 55°43,129'N 012°35,515'E 6) 55°43,119'N 012°35,515'E kaj / pier	(15/281 2022)

180 142 (INT 1368)	Omø Tofte N Tilføj / Insert	+ ⁽²⁾ Rep. (2022)	55°07,533'N 011°09,767'E (GST, 14. april 2022)
181 143 (INT 1369)	Omø Tofte N Tilføj / Insert	+ ⁽²⁾ Rep. (2022)	55°07,533'N 011°09,767'E (GST, 14. april 2022)
182 160	Omø Tofte N Tilføj / Insert	+ ⁽²⁾ Rep. (2022)	55°07,533'N 011°09,767'E (GST, 14. april 2022)
183 162	Grønsund SE Udtag imellem 1) - 2) Delete between 1) - 2)		1) 54°53,072'N 012°07,245'E 2) 54°53,315'N 012°08,166'E (15/284 2022)
184 195	Kieler Förde W Tilføj / Insert		54°27,1'N 010°11,9'E (Nfs 15/2022)
185 196	Femern Bælt SW Udtag / Delete		54°33,4'N 011°06,8'E (Nfs 10/2022)
186 198	Grønsund SE Udtag imellem 1) - 2) Delete between 1) - 2)		1) 54°53,072'N 012°07,245'E 2) 54°53,315'N 012°08,166'E (15/284 2022)

HAVNEOPLYSNINGER

www.danskehavnelods.dk

Jegindø Havn

Anmærkning er udtaget. Plan er opdateret.

(16/301 2022)

Oddesundbroen

Anmærkning er tilføjet.

(15/278 2022)

Kignæs Lystbådehavn

Anmærkning er udtaget.

(15/296 2022)

Storebæltsbroen (Østbroen)

Anmærkning er opdateret.

(15/287 2022)

Kongebro Havn

Anmærkning er udtaget.

(15/280 2022)

Svanemøllehavnen

Plan er opdateret.

(15/281 2022)

Københavns Havn

Anmærkning er tilføjet.

(15/285 2022)

Teglværksbroen

Anmærkning er udtaget.

(15/282 2022)

Lillebæltsbro, W-lige

Anmærkning er tilføjet.

(16/295 2022)

Århus Lystbådehavn

Anmærkning er udtaget.

(16/299 2022)

UDGIVELSER / PUBLICATIONS

Ajourførte optryk udkommet / *Updated reprints published*

Kort / <i>Chart</i>	Titel og bemærkninger / <i>Title and remarks</i>	Skala / <i>Scale</i>	Udgave <i>Edition</i>
1000	Grønlands Vestkyst	1:2 500 000	2 2005
1001	Kap Poul Løvenørn - Kap Farvel - Godthåb	1:1 500 000	1 1971
1113	Igdlukasik - Sydprøven	1:80 000	6 2005
1118	Kobbermindebugt - Törnårssuk Løb	1:80 000	2 1994
2100	Kap Farvel - Kap Herluf Trolle	1:400 000	3 1975
2300	Kap Poul Løvenørn - Kap Gustav Holm	1:400 000	1 1965
2310	Kap Tycho Brahe - Kap Dan	1:80 000	2 1967
2350	Orssuiagtivaq (Feldspat Ø) Orssuiagtivaq	1:10 000 1:5 000	1 1960
2500	Kap Garde - Scoresbysund	1:400 000	1 1965
3210	Kap Radcliff - Kap Cleveland	1:80 000	1 1964

Udsnit kort / Block chart 109

